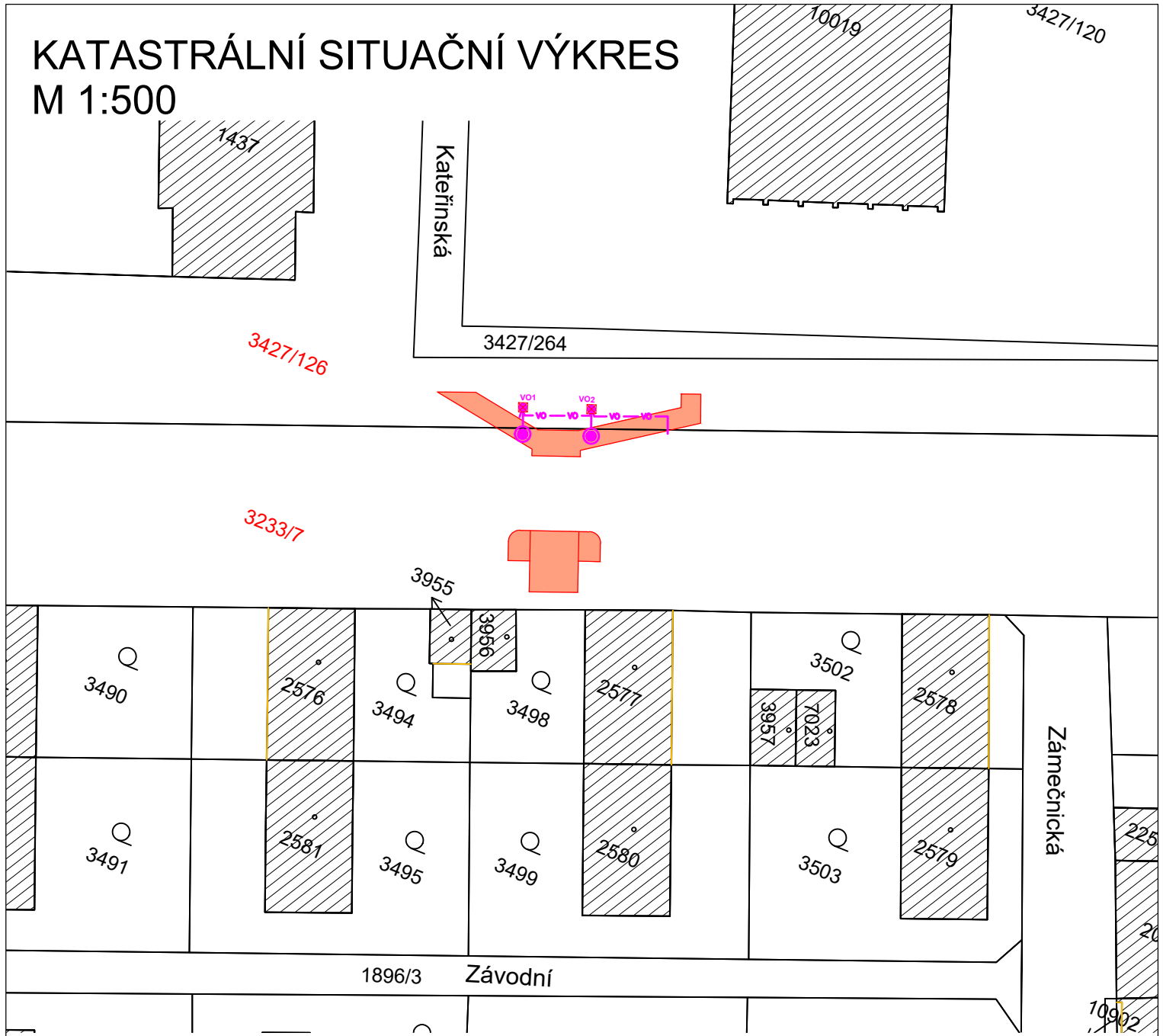


KATASTRÁLNÍ SITUAČNÍ VÝKRES

M 1:500






SOUPIS DOTČENÝCH PARCEL

ČÍSLO PAR.	ZPŮSOB VYUŽITÍ	DRUH POZEMKU	ZÁBOR[m2]	VLASTNICKÉ PRÁVO
3233/7	ostatní komunikace	ostatní plocha	52	Město Hodonín, Masarykovo nám. 53/1, 69501 Hodonín
3427/126	ostatní komunikace	ostatní plocha	23	Město Hodonín, Masarykovo nám. 53/1, 69501 Hodonín



Souřadnicový systém: S-JTSK, Výškový systém: Bpv

VYPRACOVAL A KRESLIL :		ZODP. PROJEKTANT :		<div>PROJEKCE </div> <div>Na Výhoně 3223, 69501 Hodonín IČ : 028 464 71, tel. 724152275 e-mail: projekce.ds@email.cz</div>	
Ing. Petr Škrobáček		Ing. Peter Štefančík			
STAVEBNÍ ÚŘAD :	Hodonín	MÍSTO STAVBY :	k.ú. Hodonín		
INVESTOR :	Město Hodonín, Masarykovo nám. 1, 695 35 Hodonín				
AKCE :				STUPEŇ :	DPS
HODONÍN - přechod pro chodce ul. Žižkova				DATUM :	01/2025
				FORMÁT :	1x A4
				MĚŘÍTKO :	1:500
PŘÍLOHA : KATASTRÁLNÍ SITUAČNÍ VÝKRES				PŘÍLOHA č. C.2	PARÉ č.